



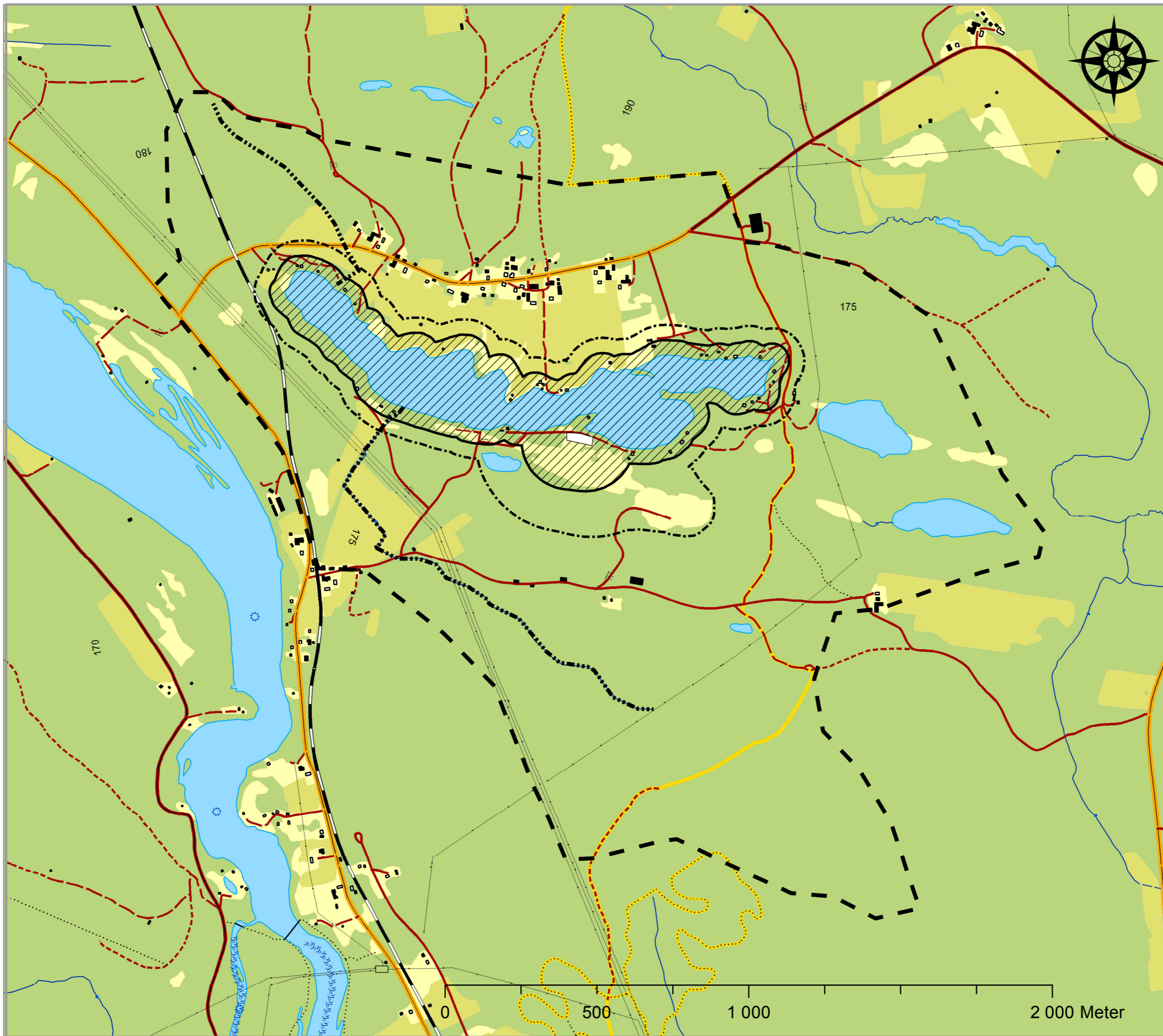


# Bilaga 1

## Vindelns vattentäkt Vattenskyddsområde

### Teckenförklaring

-  Vattentäktszon
-  Primär skyddszon
-  Sekundär skyddszon
-  Tertiär skyddszon



**Hifab AB**  
Storgatan 115, 2 tr, 903 33 Umeå  
Tfn vxl 090-871 55 00, Fax 090-871 55 09

PROJEKT NR	DATUM	SKALA
318170	2012-05-04	1:12 000

RITAD AV	ANSVARIG
Frida Sandén	Karl-Göran Sundqvist

UTSKRIFTSINFORMATION

Datum: 3 Maj, 2012  
Projektion: SWEREF 99TM  
Källa: Z:\00 - ENVIPRO\Projekt\2010\Projekt\  
Vindelns GIS\Projekt\Bilaga 1\_120502  
Bakgrundskarta: Metria, SeSverige

0 500 1 000 2 000 Meter